

ОПИСАНИЕ МЕСТОПОЛОЖЕНИЯ ГРАНИЦ

Публичный сервитут в целях переустройства городских сетей водоотведения при реализации объекта железнодорожного транспорта общего пользования федерального значения «Организация пригородно-городского пассажирского железнодорожного движения на участке Одинцово-Лобня (МЦД-1 «Одинцово-Лобня»). Этап 2. «Реконструкция станции Лобня. I этап организации движения»

(наименование объекта, местоположение границ которого описано (далее - объект))

Раздел 1

Сведения об объекте		
№ п/п	Характеристики объекта	Описание характеристик
1	2	3
1	Местоположение объекта	Московская область, городской округ Лобня
2	Площадь объекта ± величина погрешности определения площади ($P \pm \Delta P$)	$8 \text{ м}^2 \pm 1 \text{ м}^2$
3	Иные характеристики объекта	Публичный сервитут в целях переустройства городских сетей водоотведения при реализации объекта железнодорожного транспорта общего пользования федерального значения «Организация пригородно-городского пассажирского железнодорожного движения на участке Одинцово-Лобня (МЦД-1 «Одинцово-Лобня»). Этап 2. «Реконструкция станции Лобня. I этап организации движения» сроком на 10 лет. Обладатель публичного сервитута: Открытое акционерное общество "РЖД" (ИНН 7708503727, ОГРН 1037739877295), почтовый адрес: 170174, г. Москва, вн.тер.г. муниципальный округ Басманный, ул.Новая Басманная, д.2/1, стр.1, адрес электронной почты: fax@css.rzd.ru . Земельные участки, образующие зону или территорию: 50:41:0020408:1

Раздел 2

Сведения о местоположении границ объекта




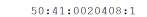

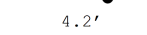

1. Система координат МСК-50, зона 2					
2. Сведения о характерных точках границ объекта					
Обозначение характерных точек границ	Координаты, м		Метод определения координат характерной точки	Средняя квадратическая погрешность положения характерной точки (M _t), м	Описание обозначения точки на местности (при наличии)
	X	Y			
1	2	3	4	5	6
4.1'	497 898,68	2 187 747,78	Аналитический метод	0,10	—
4.2'	497 897,30	2 187 740,09		0,10	
4.3'	497 898,28	2 187 739,89		0,10	
4.4'	497 899,66	2 187 747,60		0,10	
4.1'	497 898,68	2 187 747,78		0,10	
3. Сведения о характерных точках части (частей) границы объекта					
1	2	3	4	5	6
—	—	—	—	—	—

Схема расположения границ публичного сервитута на земельном участке 50:41:0020408:1

Имя точки	X, м	Y, м
площадь 8 кв.м		
4.1'	497898,68	2187747,78
4.2'	497897,30	2187740,09
4.3'	497898,28	2187739,89
4.4'	497899,66	2187747,60
4.1'	497898,68	2187747,78



Условные обозначения:

-  - Граница кадастрового квартала;
-  - Номер кадастрового квартала, по сведениям ЕГРН;
-  - Существующая часть границы земельного участка, сведения о которой содержатся в ЕГРН;
-  - Кадастровый номер земельного участка, по сведениям ЕГРН;
-  - Проектная граница публичного сервитута;
-  - Обозначение характерной точки границы;
-  - Городская сеть водоотведения;

Прохождение границы		Описание прохождения границы
от точки	до точки	
1	2	3
—	—	—